

Handleiding bouwdossiers op data.amsterdam.nl

Stap 1: Bezoek website datapunt Amsterdam

Ga naar de website: <https://data.amsterdam.nl/>

Stap 2: Adres opzoeken

In het zoekveld typ je een adres in, zie rode pijl. Het is belangrijk dat je ook het huisnummer intypt. Druk op enter of op het zoekicoontje rechts naast het zoekveld.



The screenshot shows the top of the website 'Data Amsterdam'. The browser address bar displays 'https://data.amsterdam.nl'. The page header includes the logo 'Gemeente Amsterdam' and the title 'Data Amsterdam'. The main heading reads 'Het data startpunt van de Gemeente Amsterdam'. Below this is a search bar with the placeholder text 'Zoek op adres, straat, gebied of postcode' and a magnifying glass icon. A large red arrow points upwards to the search bar. Below the search bar, the text 'Wat kunt u hier' is visible, followed by a horizontal image showing a construction site with rebar and formwork.

Stap 3: resultaten beoordelen

Stel, je hebt in de zoekbalk Hertspiegheleweg 4 getypt. Onder het kopje 'Adressen' zie je meerdere resultaten verschijnen. Je kunt hier het eerste resultaat aanklikken. Adressen zijn opgedeeld in huisnummers met een huis of een verdiepingsaanduiding. De bouwdossiers maken hierin geen onderscheid. Dus of je nu 1-hoog of 2-hoog nodig hebt, je krijgt altijd hetzelfde dossier van dat adres.

Alle zoekresultaten met 'Hertspiegelweg 4' (7 resultaten)

Data (7)

- Adressen (4)**
Hertspiegelweg 4-1, 1055KL Amsterdam , Hertspiegelweg 4-2, 1055KL Amsterdam , Hertspiegelweg 4-3, 1055KL Amsterdam , ...
- Straten (1)**
Hertspiegelweg, Amsterdam
- Gebieden (2)**
Reigersbos 4 (buurt), Gein 4 (buurt)

Stap 4 Kijk bij het kopje 'Bouw- en omgevingsdossiers'

Er verschijnt aan de linkerkant een menu. Scroll naar beneden, daar staat op een gegeven moment het kopje 'Bouw- en omgevingsdossiers', zie de rode pijl. Hier staan alle bouwdoosiers op jaar. Klik op een dossier.

← ↻ 🏠 📄 https://data.amsterdam.nl/data/bag/nummeraanduiding/0363200000127987?center=52.3800747%2C4.8515262&term=Hertspiegelweg+4&zoom=14 🔍

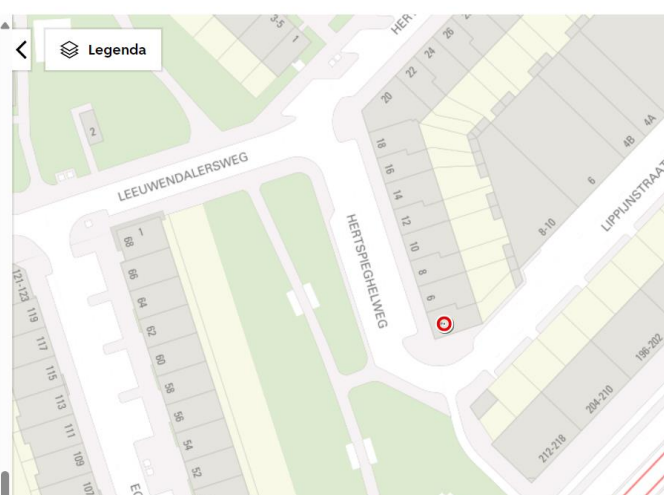
Gemeente Amsterdam Hertspiegelweg 4 🔍

Vestigingen
Meer resultaten na inloggen ✕
Medewerkers van Gemeente Amsterdam kunnen inloggen om meer te informatie te vinden over: Vestigingen.
> Inloggen

Kadastrale objecten
STN02C11030A0002
STN02C11030A0182

Monumenten
Geen resultaten gevonden

Bouw- en omgevingsdossiers
SJ39697 1950 adresbeschikking
SJ39687 1949 oprichting



Stap 5 Check de openbaarheid van het dossier

Er verschijnt een nieuw scherm. De basisgegevens van het dossier staan bovenaan. Naast de term 'openbaarheid' zie je Openbaar of Niet openbaar staan, zie rode pijl. In dit voorbeeld is het dossier openbaar. Indien het dossier niet openbaar is, gebruik je een toestemmingsverklaring. Deze kun je vinden op onze website onder 'Bouwdossiers'.

The screenshot shows a web browser window with the URL <https://data.amsterdam.nl/data/bouwdossiers/bouwdossier/SJ39687?center=52.3800747%2C4.8515262&term=Hertspiegelweg+4&zoom=14>. The page header includes 'Gemeente Amsterdam' and 'Hertspiegelweg 4'. The main heading is 'Hertspiegelweg 4 - 40 Bouw- en omgevingsdossiers'. Below this is a table with the following data:

| | |
|---------------|-----------------------|
| Titel | Hertspiegelweg 4 - 40 |
| Datering | 1949-01-01 |
| Type | oprichting |
| Dossiernummer | 39687 |
| Openbaarheid | Openbaar |

Below the table, there is a section titled 'Aanvraag en behandeling (2)'. A blue banner contains the text: 'U kunt hier [toegang aanvragen](#) om de om bouw- en omgevingsdossiers in te zien. Medewerkers van Gemeente Amsterdam kunnen [inloggen](#) om deze te bekijken.' A red arrow points to the 'Openbaar' field in the table above.

Stap 6 Toegang aanvragen

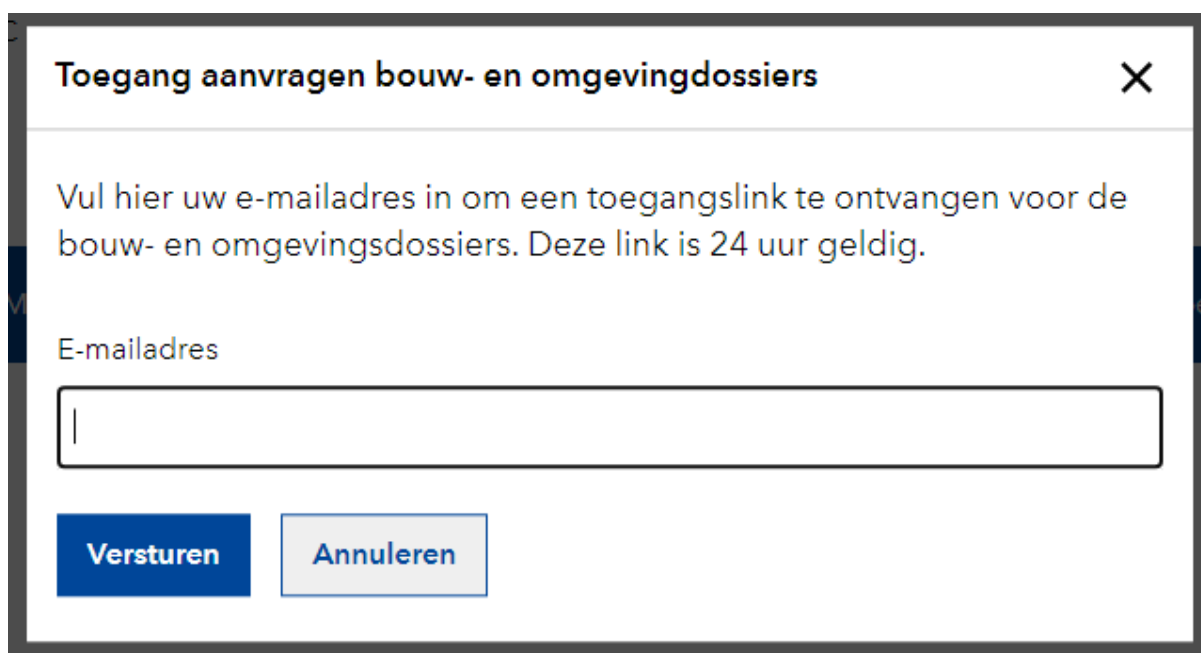
Een openbaar dossier kun je aanvragen in de blauwe balk. Hierin staat de tekst: 'U kunt hier [toegang aanvragen](#) om de om bouw- en omgevingsdossiers in te zien.' Klik op de link bij de woorden 'toegang aanvragen', zie de rode pijl in de afbeelding hieronder.

Let op: het komt wel eens voor dat je niet de eerste maar de tweede blauwe balk moet gebruiken. Het komt ook voor dat die mogelijkheid er niet bij staat terwijl het dossier wel op 'openbaar' staat. Stuur dan een verzoek naar stadsarchief@amsterdam.nl.

This screenshot is identical to the one above, showing the same page layout. However, a red arrow points to the [toegang aanvragen](#) link in the blue banner at the bottom of the page.

Stap 7 Vul je e-mailadres in

Er verschijnt een veld waarin gevraagd wordt om je e-mailadres op te geven. Vul je e-mailadres in en klik op 'Versturen'. Je ontvangt vervolgens een e-mail met een toegangslink in de inbox van het door jouw opgegeven adres.



Toegang aanvragen bouw- en omgevingdossiers ✕

Vul hier uw e-mailadres in om een toegangslink te ontvangen voor de bouw- en omgevingsdossiers. Deze link is 24 uur geldig.

E-mailadres

Versturen **Annuleren**

Stap 8 Link in e-mail openen

Klik op de link ('login dataportaal') die in de e-mail aangegeven staat, zie de rode pijl in de afbeelding hieronder.



Stap 9 Bekijken dossier

De link stuurt je door naar de website van datapunt. Hier zie je de eerste pagina van de scans die bij het dossier horen, zie de rode pijl in de afbeelding hieronder. Je kunt het dossier online bekijken, klik daarvoor op deze afbeelding van de scan.


Gemeente Amsterdam Data en informatie Alle zoekresultaten Zoek in datasets, artikelen en publicaties Onderdelen Over OIS Feedback Help Inloggen

Hertspiegelweg 4 - 40

Bouw- en omgevingsdossiers

| | |
|---------------|-----------------------|
| Titel | Hertspiegelweg 4 - 40 |
| Datering | 1950-01-01 |
| Type | adresbeschikking |
| Dossiernummer | 39697 |
| Openbaarheid | PUBLIC |

Huisnummerbeschikking, documenten (1) [Downloaden](#)



SJ-39697-5 7_00001.jpg

Stap 10 Downloaden document

Wil je de afbeelding downloaden? Klik dan eerst in het vierkante blokje bij de afbeelding, zie de rode pijl in de afbeelding hieronder. Daarmee wordt het dossier aangevinkt. Klik vervolgens op de blauwe knop 'Downloaden', zie de rode pijl aan de rechterkant van bovenstaande afbeelding.


Gemeente Amsterdam Data en informatie Alle zoekresultaten Zoek in datasets, artikelen en publicaties Onderdelen Over OIS Feedback Help Inloggen

Hertspiegelweg 4 - 40

Bouw- en omgevingsdossiers

| | |
|---------------|-----------------------|
| Titel | Hertspiegelweg 4 - 40 |
| Datering | 1950-01-01 |
| Type | adresbeschikking |
| Dossiernummer | 39697 |
| Openbaarheid | PUBLIC |

Huisnummerbeschikking, documenten (1)



SJ-39697-SJ10123387_00001.jpg

Downloaden

Je ziet de volgende melding:

Downloaden bouw- en omgevingsdossiers

Uw downloadlink wordt voorbereid. Zodra deze klaar is ontvangt u een email met downloadlink. Dit kan bij hoge drukte even duren. Controleer ook uw spambox. De downloadlink is 7 dagen geldig.

Sluiten

Stap 10 Downloaden dossier

Wil je het gehele dossier downloaden? Klik dan op het blauwe balkje met de tekst 'download geheel dossier', zie de rode pijl in de afbeelding hieronder. Je krijgt dan de bovenstaande melding. Je kunt deze sluiten. Je ontvangt een link in je mailbox.

Hertspiegelweg 4 - 40

Bouw- en omgevingsdossiers

| | |
|---------------|-----------------------|
| Titel | Hertspiegelweg 4 - 40 |
| Datering | 1949-01-01 |
| Type | oprichting |
| Dossiernummer | 39687 |
| Openbaarheid | Openbaar |

↓ Download geheel dossier

Aanvraag om verandering (2)

